



ประกาศสำนักงานคณะกรรมการการเลือกตั้งประจำจังหวัดนครศรีธรรมราช  
เรื่อง รูปแบบการแบ่งเขตเลือกตั้งสมาชิกสภาผู้แทนราษฎรแบบแบ่งเขตเลือกตั้ง  
ของจังหวัดนครศรีธรรมราช

อาศัยอำนาจตามความในมาตรา ๒๗ แห่งพระราชบัญญัติประกอบรัฐธรรมนูญว่าด้วยการเลือกตั้งสมาชิกสภาผู้แทนราษฎร พ.ศ. ๒๕๖๑ และที่แก้ไขเพิ่มเติม ประกอบข้อ ๔๓ ของระเบียบคณะกรรมการการเลือกตั้งว่าด้วยการเลือกตั้งสมาชิกสภาผู้แทนราษฎร พ.ศ. ๒๕๖๖ จึงประกาศรูปแบบการแบ่งเขตเลือกตั้งสมาชิกสภาผู้แทนราษฎรแบบแบ่งเขตเลือกตั้ง จังหวัดนครศรีธรรมราช เพื่อรับฟังความคิดเห็นของพรรคการเมืองและประชาชนในจังหวัดนครศรีธรรมราช ดังต่อไปนี้

๑. รูปแบบการแบ่งเขตเลือกตั้งสมาชิกสภาผู้แทนราษฎรแบบแบ่งเขตเลือกตั้ง จังหวัดนครศรีธรรมราช จำนวน ๓ รูปแบบ ตามเอกสารและแผนที่แนบท้ายประกาศฉบับนี้

๒. พรรคการเมืองพรรคใดหรือประชาชนผู้ใด มีข้อคิดเห็นหรือข้อเสนอแนะเกี่ยวกับรูปแบบการแบ่งเขตเลือกตั้งสมาชิกสภาผู้แทนราษฎรแบบแบ่งเขตเลือกตั้ง จังหวัดนครศรีธรรมราช ให้แสดงความคิดเห็นหรือข้อเสนอแนะต่อผู้อำนวยการการเลือกตั้งประจำจังหวัดนครศรีธรรมราช ภายในระยะเวลา ๑๐ วัน นับแต่วันปิดประกาศ (ภายในวันที่ ๑๒ ธันวาคม ๒๕๖๘) โดยจัดส่งความคิดเห็นหรือข้อเสนอแนะเป็นหนังสือไปยังสำนักงานคณะกรรมการการเลือกตั้งประจำจังหวัดนครศรีธรรมราช ที่อยู่ ๕๕ หมู่ที่ ๓ ตำบลนาสาร อำเภอพระพรหม จังหวัดนครศรีธรรมราช หรือทางโทรสารหมายเลข ๐ ๗๕๓๕ ๕๒๙๙ - ๓๐๐ หรือทางไปรษณีย์อิเล็กทรอนิกส์ (E-mail) nakhonsri@ect.go.th

๓. ในกรณีพรรคการเมือง หน่วยงานของรัฐ หรือบุคคลใด ต้องการรูปแบบการแบ่งเขตเลือกตั้งที่ปิดประกาศไว้ ให้ขอคัดสำเนาจากสำนักงานคณะกรรมการการเลือกตั้งประจำจังหวัดนครศรีธรรมราช โดยเสียค่าใช้จ่ายเองตามวิธีการที่สำนักงานคณะกรรมการการเลือกตั้งประจำจังหวัดนครศรีธรรมราชกำหนด หรือสามารถดาวน์โหลดได้ที่เว็บไซต์ <https://www.ect.go.th/nakhonsithammarat>

๔. รูปแบบการแบ่งเขตเลือกตั้งตามข้อ ๑ ปิดประกาศไว้ ณ สำนักงานคณะกรรมการการเลือกตั้งประจำจังหวัดนครศรีธรรมราช ศาลากลางจังหวัดนครศรีธรรมราช ที่ว่าการอำเภอ สำนักงานเทศบาล หรือที่ทำการองค์การบริหารส่วนตำบล และเผยแพร่ผ่านเว็บไซต์ <https://www.ect.go.th/nakhonsithammarat>

จึงประกาศให้ทราบโดยทั่วกัน

ประกาศ ณ วันที่ ๓ ธันวาคม พ.ศ. ๒๕๖๘

(นายวุฒิกกร อินทร์คง)

ผู้อำนวยการการเลือกตั้งประจำจังหวัดนครศรีธรรมราช

เอกสารแนบท้ายประกาศ

จำนวนราษฎรในแต่ละเขตเลือกตั้งของจังหวัดนครศรีธรรมราช

จำนวนราษฎร 1,531,727 คน (ข้อมูลจากสำนักทะเบียนกลาง กรมการปกครอง ณ วันที่ 31 ธันวาคม 2567)

จำนวนเฉลี่ยราษฎรต่อ ส.ส. 1 คนในจังหวัดนครศรีธรรมราช เท่ากับ 170,192 คน

รูปแบบที่ 1

เขตเลือกตั้งที่	พื้นที่ประกอบด้วย	จำนวนราษฎรในเขตเลือกตั้ง	ผลต่างจากจำนวนเฉลี่ยราษฎร ต่อ ส.ส. หนึ่งคน	คิดเป็นร้อยละ	หมายเหตุ
1	1. อำเภอเมืองนครศรีธรรมราช (เฉพาะเทศบาลนครนครศรีธรรมราช เทศบาลตำบลปากนคร ตำบลปากนคร ตำบลโพธิ์เสด็จ ตำบลนาเคียน ตำบลนาทราย ตำบลท่าซัก และ ตำบลท่าจี้ว)	168,650	168,650 – 170,192 = (-1,542)	-0.91	
2	1. อำเภอพระพรหม 2. อำเภอปากพนัง (เฉพาะเทศบาลเมืองปากพนัง ตำบลคลองน้อย ตำบลชะเมา ตำบลเกาะหวด ตำบลคลองกระบือ ตำบลป่าระกำ ตำบลบ้านใหม่ ตำบลแหลมตะลุมพุก ตำบลปากพนังฝั่งตะวันตก และ ตำบลปากพนังฝั่งตะวันออก) 3. อำเภอเมืองนครศรีธรรมราช (เฉพาะตำบลกำแพงเขา ตำบลไชยมนตรี ตำบลมะม่วงสองต้น ตำบลท่าเรือ ตำบลท่าไร่ ตำบลบางจาก และ เทศบาลตำบลบางจาก)	173,078	173,078 – 170,192 = 2,886	1.70	

เขต เลือกตั้งที่	พื้นที่ประกอบด้วย	จำนวน ราษฎร ในเขต เลือกตั้ง	ผลต่างจากจำนวน เฉลี่ยราษฎร ต่อ ส.ส. หนึ่งคน	คิดเป็น ร้อยละ	หมายเหตุ
3	1. อำเภอเชียรใหญ่ 2. อำเภอเฉลิมพระเกียรติ 3. อำเภอหัวไทร 4. อำเภอปากพนัง (เฉพาะตำบลหูล่อง ตำบลบางศาลา ตำบลบางพระ ตำบลบ้านเพิง ตำบลท่าพญา ตำบลปากแพรก ตำบลขนานนาก และ ตำบลบางตะพุง)	162,486	162,486 – 170,192 = (-7,706)	-4.53	
4	1. อำเภอชะอวด 2. อำเภอจุฬาภรณ์ 3. อำเภอร่อนพิบูลย์ (เฉพาะตำบลร่อนพิบูลย์ ตำบลควนพัง ตำบลควนชุม เทศบาลตำบลร่อนพิบูลย์ และ เทศบาลตำบลเขาชุมทอง)	167,325	167,325 – 170,192 = (-2,867)	-1.68	
5	1. อำเภอทุ่งสง 2. อำเภอนาบอน (เฉพาะ ตำบลนาบอน ตำบลแก้วแสน และ เทศบาลตำบลนาบอน)	176,797	176,797 – 170,192 = 6,605	3.88	



เขต เลือกตั้ง ที่	พื้นที่ประกอบด้วย	จำนวน ราษฎร ในเขต เลือกตั้ง	ผลต่างจากจำนวน เฉลี่ยราษฎร ต่อ ส.ส. หนึ่งคน	คิดเป็น ร้อยละ	หมายเหตุ
6	1. อำเภอบางขัน 2. อำเภอทุ่งใหญ่ 3. อำเภอฉวาง (เฉพาะตำบลกะเปียด ตำบลไม้เรียง ตำบลนากะชะ ตำบลฉวาง เทศบาลตำบลไม้เรียง และ เทศบาลตำบลฉวาง) 4. อำเภอนาบอน (เฉพาะ ตำบลทุ่งสง) 5. อำเภอถ้ำพรรณรา	171,400	$171,400 - 170,192$ $= 1,208$	0.71	
7	1. อำเภอพิปูน 2. อำเภอช้างกลาง 3. อำเภอลานสกา 4. อำเภอร่อนพิบูลย์ (เฉพาะตำบลหินตก ตำบลเสาธง และ เทศบาลตำบลหินตก) 5. อำเภอฉวาง (เฉพาะตำบลห้วยปรึก ตำบลนาเขลียง ตำบลนาแว ตำบลไสหร้า ตำบลละอาย และ เทศบาลตำบลจันดี)	168,122	$168,122 - 170,192$ $= (-2,070)$	-1.22	



เขต เลือกตั้ง ที่	พื้นที่ประกอบด้วย	จำนวน ราษฎร ในเขต เลือกตั้ง	ผลต่างจากจำนวน เฉลี่ยราษฎร ต่อ ส.ส. หนึ่งคน	คิดเป็น ร้อยละ	หมายเหตุ
8	1. อำเภอเมืองนครศรีธรรมราช (เฉพาะเทศบาลเมืองปากพูน และเทศบาลตำบลท่าแพ) 2. อำเภอพรหมคีรี 3. อำเภอท่าศาลา (เฉพาะตำบลโมคลาน ตำบลดอนตะโก ตำบลท่าศาลา ตำบลโพธิ์ทอง และ เทศบาลตำบลท่าศาลา) 4. อำเภอนบพิตำ	172,192	172,192 – 170,192 = 2,000	1.18	
9	1. อำเภอขนอม 2. อำเภอสิชล 3. อำเภอท่าศาลา (เฉพาะตำบลกลาย ตำบลตลิ่งชัน ตำบลสระแก้ว ตำบลท่าซัน ตำบลไทยบุรี และ ตำบลหัวตะพาน)	171,677	171,677 – 170,192 = 1,485	0.87	





เอกสารแนบท้ายประกาศ

จำนวนราษฎรในแต่ละเขตเลือกตั้งของจังหวัดนครศรีธรรมราช


จำนวนราษฎร 1,531,727 คน (ข้อมูลจากสำนักทะเบียนกลาง กรมการปกครอง ณ วันที่ 31 ธันวาคม 2567)

จำนวนเฉลี่ยราษฎรต่อ ส.ส. 1 คนในจังหวัดนครศรีธรรมราช เท่ากับ 170,192 คน


รูปแบบที่ 2

เขตเลือกตั้งที่	พื้นที่ประกอบด้วย	จำนวนราษฎรในเขตเลือกตั้ง	ผลต่างจากจำนวนเฉลี่ยราษฎร ต่อ ส.ส. หนึ่งคน	คิดเป็นร้อยละ	หมายเหตุ
1	1. อำเภอเมืองนครศรีธรรมราช (เฉพาะเทศบาลนครนครศรีธรรมราช เทศบาลตำบลท่าแพ เทศบาลตำบลปากนคร ตำบลปากพูน ตำบลปากนคร ตำบลท่าซึก และ ตำบลโพธิ์เสด็จ)	175,065	175,065 – 170,192 = 4,873	2.86	
2	1. อำเภอเมืองนครศรีธรรมราช (เฉพาะเทศบาลตำบลบางจาก ตำบลบางจาก ตำบลท่าเรือ ตำบลท่าไร่ ตำบลมะม่วงสองต้น และ ตำบลไชยมนตรี) 2. อำเภอพระพรหม 3. อำเภอร่อนพิบูลย์	178,158	178,158 – 170,192 = 7,966	4.68	
3	1. อำเภอปากพนัง 2. อำเภอเชียรใหญ่ 3. อำเภอเฉลิมพระเกียรติ	167,276	167,276 – 170,192 = (-2,916)	-1.71	
4	1. อำเภอหัวไทร 2. อำเภอจุฬาภรณ์ 3. อำเภอชะอวด (ยกเว้น ตำบลควนหนองหงส์ และ ตำบลเขาพระทอง)	162,143	162,143 – 170,192 = (-8,049)	-4.73	

เขต เลือกตั้ง ที่	พื้นที่ประกอบด้วย	จำนวน ราษฎร ในเขต เลือกตั้ง	ผลต่างจากจำนวน เฉลี่ยราษฎร ต่อ ส.ส. หนึ่งคน	คิดเป็น ร้อยละ	หมายเหตุ
5	1. อำเภอทุ่งสง 2. อำเภอชะอวด (เฉพาะ ตำบลควนหนองหงส์ และ ตำบลเขาพระทอง)	174,675	174,675 – 170,192 = 4,483	2.63	
6	1. อำเภอทุ่งใหญ่ 2. อำเภอบางขัน 3. อำเภอฉ่ำพรรณรา 4. อำเภอนาบอน	166,148	166,148 – 170,192 = (-4,044)	-2.38	
7	1. อำเภอฉวาง 2. อำเภอช้างกลาง 3. อำเภอพิปูน 4. อำเภอลานสกา	161,184	161,184 – 170,192 = (-9,008)	-5.29	
8	1. อำเภอพรหมคีรี 2. อำเภอนบพิตำ 3. อำเภอท่าศาลา (เฉพาะเทศบาลตำบลท่าศาลา ตำบลท่าศาลา ตำบลโพธิ์ทอง ตำบลดอนตะโก และ ตำบลโมคลาน) 4. อำเภอเมืองนครศรีธรรมราช (เฉพาะตำบลท่าจั่ว ตำบลนาทราย ตำบลนาเคียน ตำบลกำแพงเขา)	175,401	175,401 – 170,192 = 5,209	3.06	



เขต เลือกตั้ง ที่	พื้นที่ประกอบด้วย	จำนวน ราษฎร ในเขต เลือกตั้ง	ผลต่างจากจำนวน เฉลี่ยราษฎร ต่อ ส.ส. หนึ่งคน	คิดเป็น ร้อยละ	หมายเหตุ
9	1. อำเภอชนอม 2. อำเภอสีชล 3. อำเภอท่าศาลา (เฉพาะตำบลกลาย ตำบลท่าซัน ตำบลสระแก้ว ตำบลตลิ่งชัน ตำบลไทยบุรี และ ตำบลหัวตะพาน)	171,677	171,677 – 170,192 = 1,485	0.87	

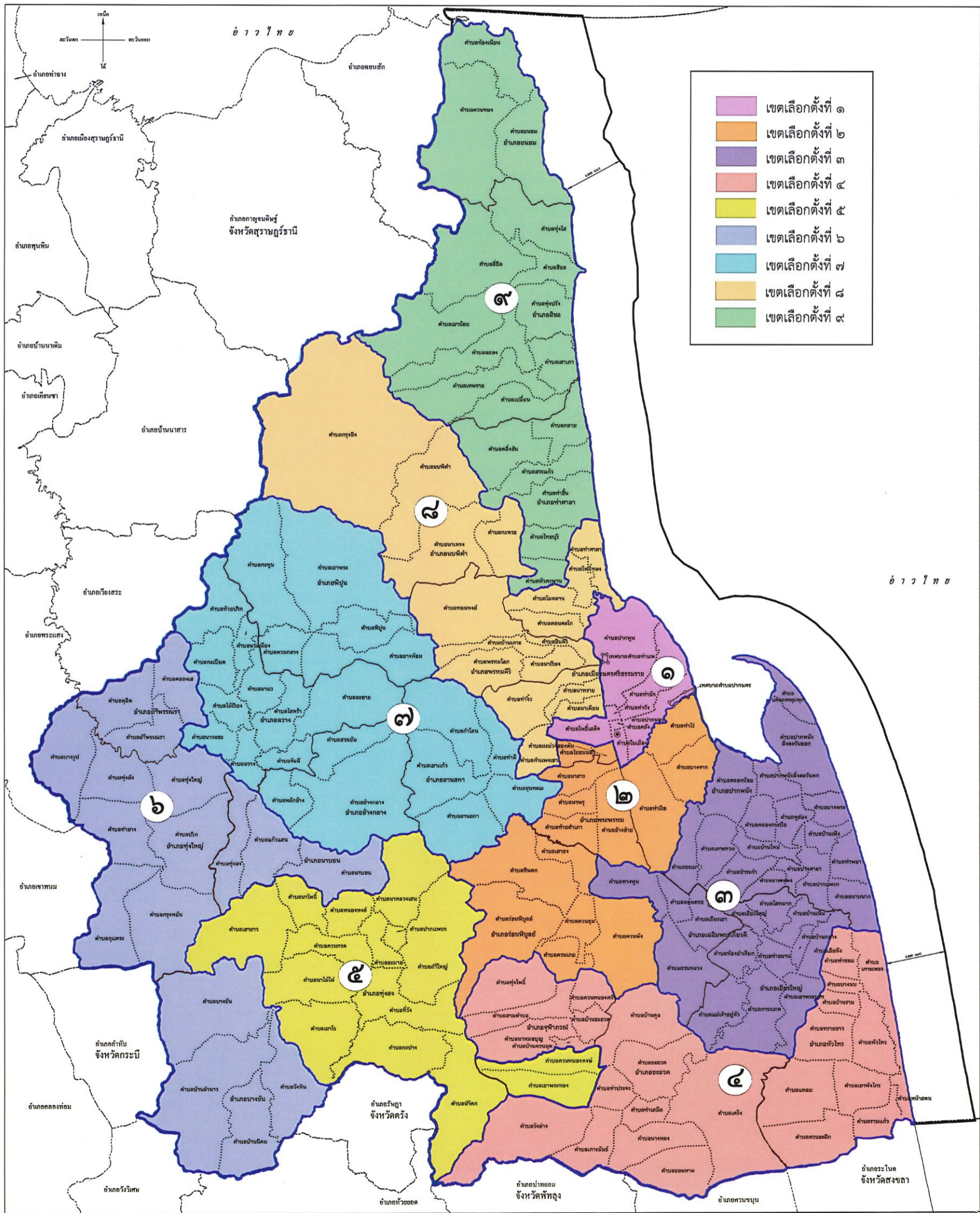


# แผนที่แสดงรายละเอียดของพื้นที่ที่ประกอบเป็นเขตเลือกตั้ง

## จังหวัดนครศรีธรรมราช

มาตราส่วน ๑ : ๒๐๐,๐๐๐

รูปแบบที่ ๒



*Signature*

เอกสารแนบท้ายประกาศ

จำนวนราษฎรในแต่ละเขตเลือกตั้งของจังหวัดนครศรีธรรมราช


จำนวนราษฎร 1,531,727 คน (ข้อมูลจากสำนักทะเบียนกลาง กรมการปกครอง ณ วันที่ 31 ธันวาคม 2567)

จำนวนเฉลี่ยราษฎรต่อ ส.ส. 1 คนในจังหวัดนครศรีธรรมราช เท่ากับ 170,192 คน

รูปแบบที่ 3

เขตเลือกตั้งที่	พื้นที่ประกอบด้วย	จำนวนราษฎรในเขตเลือกตั้ง	ผลต่างจากจำนวนเฉลี่ยราษฎร ต่อ ส.ส. หนึ่งคน	คิดเป็นร้อยละ	หมายเหตุ
1	1. อำเภอเมืองนครศรีธรรมราช (เฉพาะ เทศบาลนครนครศรีธรรมราช เทศบาลตำบลบางจาก ตำบลบางจาก ตำบลท่าไร่ และ ตำบลท่าเรือ) 2. อำเภอปากพนัง (เฉพาะ ตำบลชะเมา ตำบลคลองน้อย ตำบลคลองกระบือ ตำบลป่าระกำ ตำบลเกาะหวด และ ตำบลบ้านใหม่)	167,516	167,516 – 170,192 = (-2,676)	-1.57	
2	1. อำเภอเชียรใหญ่ 2. อำเภอหัวไทร 3. อำเภอปากพนัง (ยกเว้น ตำบลชะเมา ตำบลคลองน้อย ตำบลคลองกระบือ ตำบลป่าระกำ ตำบลเกาะหวด และ ตำบลบ้านใหม่)	165,429	165,429 – 170,192 = (-4,763)	-2.80	

เขต เลือกตั้งที่	พื้นที่ประกอบด้วย	จำนวนราษฎร ในเขตเลือกตั้ง	ผลต่างจากจำนวน เฉลี่ยราษฎร ต่อ ส.ส. หนึ่งคน	คิดเป็น ร้อยละ	หมายเหตุ
3	1. อำเภอจุฬาภรณ์ 2. อำเภอเฉลิมพระเกียรติ 3. อำเภอร่อนพิบูลย์ (ยกเว้น เทศบาลตำบลหินตก ตำบลหินตก และ ตำบลเสาธง) 4. อำเภอชะอวด (ยกเว้น ตำบลวังอ่าง ตำบลเขาพระทอง และ ตำบลควนหนองหงษ์)	172,306	172,306 – 170,192 = 2,114	1.24	
4	1. อำเภอทุ่งสง (ยกเว้น ตำบลเขาขาว) 2. อำเภอชะอวด (เฉพาะ ตำบลวังอ่าง ตำบลเขาพระทอง และ ตำบลควนหนองหงษ์)	170,817	170,817 – 170,192 = 625	0.37	
5	1. อำเภอทุ่งใหญ่ 2. อำเภอบางขัน 3. อำเภอนาบอน 4. อำเภอถ้ำพรรณรา 5. อำเภอทุ่งสง (เฉพาะ ตำบลเขาขาว)	180,138	180,138 – 170,192 = 9,946	5.84	
6	1. อำเภอฉวาง 2. อำเภอพิปูน 3. อำเภอช้างกลาง 4. อำเภอลานสกา (ยกเว้น ตำบลท่าดี และ ตำบลกำโลน) 5. อำเภอร่อนพิบูลย์ (เฉพาะ เทศบาลตำบลหินตก ตำบลหินตก และ ตำบลเสาธง)	174,035	174,035 – 170,192 = 3,843	2.26	



เขต เลือกตั้งที่	พื้นที่ประกอบด้วย	จำนวนราษฎร ในเขตเลือกตั้ง	ผลต่างจากจำนวน เฉลี่ยราษฎร ต่อ ส.ส. หนึ่งคน	คิดเป็น ร้อยละ	หมายเหตุ
7	1. อำเภอเมืองนครศรีธรรมราช (เฉพาะ ตำบลมะม่วงสองต้น ตำบลท่าจิว ตำบลนาทราย ตำบลไชยมนตรี ตำบลกำแพงเขา ตำบลโพธิ์เสด็จ และ ตำบลนาเคียน) 2. อำเภอพระพรหม 3. อำเภอพรหมคีรี 4. อำเภอลานสกา (เฉพาะ ตำบลท่าดี และ ตำบลกำโลน)	163,317	163,317 – 170,192 = (-6,875)	-4.04	
8	1. อำเภอเมืองนครศรีธรรมราช (เฉพาะ ตำบลปากพูน เทศบาลตำบลท่าแพ เทศบาลตำบลปากนคร ตำบลปากนคร และ ตำบลท่าซัก) 2. อำเภอท่าศาลา (ยกเว้น ตำบลกลาย และ ตำบลตลิ่งชัน)	168,260	168,260 – 170,192 = (-1,932)	-1.14	
9	1. อำเภอขนอม 2. อำเภอสิชล 3. อำเภอนบพิตำ 4. อำเภอท่าศาลา (เฉพาะ ตำบลกลาย และ ตำบลตลิ่งชัน)	169,909	169,909 – 170,192 = (-283)	-0.17	





แบบรับฟังความคิดเห็นของพรรคการเมืองและประชาชนในจังหวัดนครศรีธรรมราช  
เกี่ยวกับการแบ่งเขตเลือกตั้งสมาชิกสภาผู้แทนราษฎรของจังหวัดนครศรีธรรมราช

๑. ผู้แสดงความคิดเห็น

๑.๑ ประชาชน

ชื่อ - ชื่อสกุล ที่อยู่ .....

หรือ ๑.๒ พรรคการเมือง พรรค .....

๒. ความคิดเห็นเกี่ยวกับรูปแบบการแบ่งเขตเลือกตั้ง

๒.๑ เห็นด้วยกับรูปแบบการแบ่งเขตเลือกตั้ง รูปแบบที่ .....

๒.๒ เหตุผลประกอบ/สนับสนุน

๓. กรณีไม่เห็นด้วย พรรคการเมืองหรือประชาชนสามารถแสดงความคิดเห็นหรือข้อเสนอแนะในแบบ  
แสดงความคิดเห็นหรือข้อเสนอแนะที่นอกเหนือจากตัวอย่างแบบรับฟังความคิดเห็นนี้ได้

๔. กรุณาส่งความคิดเห็นหรือข้อเสนอแนะให้สำนักงานคณะกรรมการการเลือกตั้งประจำจังหวัดนครศรีธรรมราช  
หรือส่งทางไปรษณีย์ไปยัง :-

สำนักงานคณะกรรมการการเลือกตั้งประจำจังหวัดนครศรีธรรมราช  
๕๕ หมู่ ๓ ตำบลนาสาร อำเภอพระพรหม จังหวัดนครศรีธรรมราช ๘๐๐๐๐  
โทรศัพท์/โทรสาร ๐ ๗๕๓๕ ๕๒๙๙ - ๓๐๐

ภายในวันศุกร์ที่ ๑๒ ธันวาคม ๒๕๖๘

โดยจะยึดตามวันที่ที่ได้รับหรือวันที่ประทับตราไปรษณีย์เป็นสำคัญ

(ลงชื่อ).....ผู้แสดงความคิดเห็น

(.....)